





Übersicht 1:100.000

**Karte zur Verordnung über das Naturschutzgebiet**  
**" Planken und Schletauer Post "**  
 in der Samtgemeinde Luchow, Gemeinde Lemgow,  
 Gemarkungen Schletau und Schmarsau  
 und der Samtgemeinde Gartow,  
 Gemarkung Prenzelle, Gemarkung Lornitz  
 im Landkreis Lüneburg-Dannenberg

Bezirksregierung Lüneburg  
 Lüneburg, den 02. 07. 2003

Im Auftrag  
 Holmann

-  Grenze des Naturschutzgebietes
-  Dauergrünland  
nach § 5 Abs. 3.1 der Verordnung
-  Acker  
nach § 5 Abs. 3.2 der Verordnung
-  Gesperrter Weg  
nach § 4 Abs. 3 der Verordnung

Maßstab 1: 10.000

Historische Grundlage: Baulandkarte Datum im Original 1: 8000  
 Mit Erlaubnis der Landesvermessung + Eichamt des Niedersächsischen  
 Hannover vom 9. 1. 1928 Nr. 11 - 20 - 07 unvollständig.