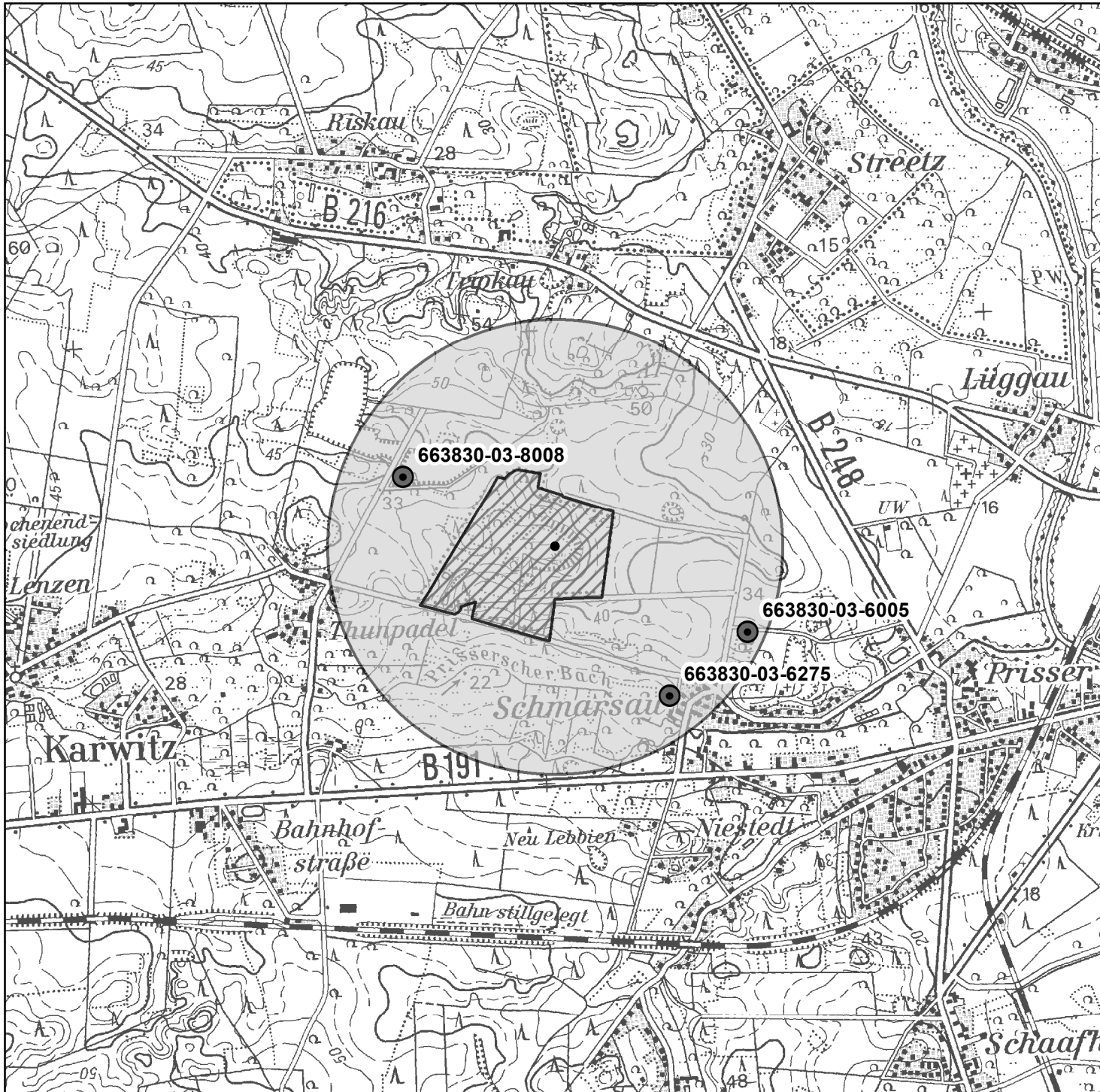






Naturschutzgebiet "Maujahn"


Karte zur Grundwasserentnahme gem. § 3 (3)



Legende

-  Berechnungsbrunnen mit Aktenzeichen
-  NSG Maujahn
-  Umkreis 1000 m
-  Mittelpunkt Hochmoor

Maßstab 1:25.000



Stand: 08.02.2017

Anlage 2



Landkreis Lüchow-Dannenberg
Der Landrat
Natur- und Landschaftsschutz

Quelle:
Auszug aus den Geobasisdaten der Niedersächsischen
Vermessungs- und Katasterverwaltung.
© 2010

