Landkreis Lüchow-Dannenberg

1. Änderung des Regionalen Raumordnungsprogramms 2004, sachlicher Teilabschnitt Windenergienutzung

Entwurf
Stand ~~April 2016~~Januar 2018

Zeichnerische Darstellung

Übersichtskarte
Detailkarten

1. Änderung RROP 2004, sachlicher Teilabschnitt Windenergienutzung

ENTWURF 2018

Übersichtskarte

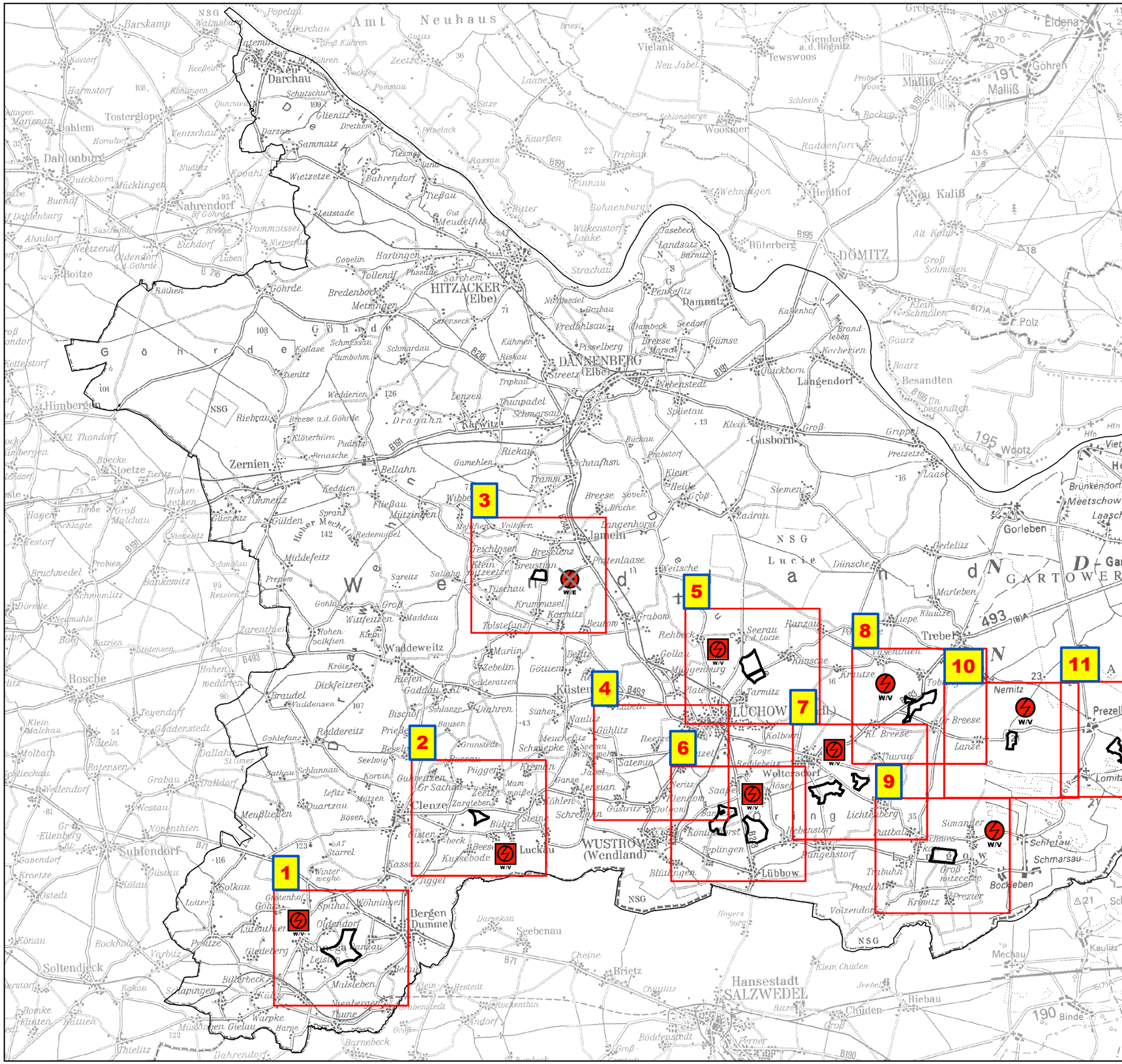

Legende

- W/V — Vorranggebiet Windenergienutzung (gegenüber dem Entwurf 2016 unverändert)
- W/V — Vorranggebiet Windenergienutzung (gegenüber Entwurf 2016 von Eignungs- in Vorranggebiet geändert)
- W/E — Gegenüber Entwurf 2016 entfallenes Eignungsgebiet Windenergienutzung
- 1 — Nummer und Ausschnitt der Detailkarte

Maßstab: 1:160.000

0 1 2 4 6 8 10 Kilometer

N

Stand: Januar 2018

Landkreis Lüchow-Dannenberg
GIS-Büro, FD 61

Quelle:
Auszug aus den Geobasisdaten der Niedersächsischen Vermessungs- und Katasterverwaltung, © 2012

LGLN

1. Änderung RROP 2004, sachlicher Teilabschnitt Windenergienutzung

ENTWURF 2018

Detailkarte: 1 Leisten

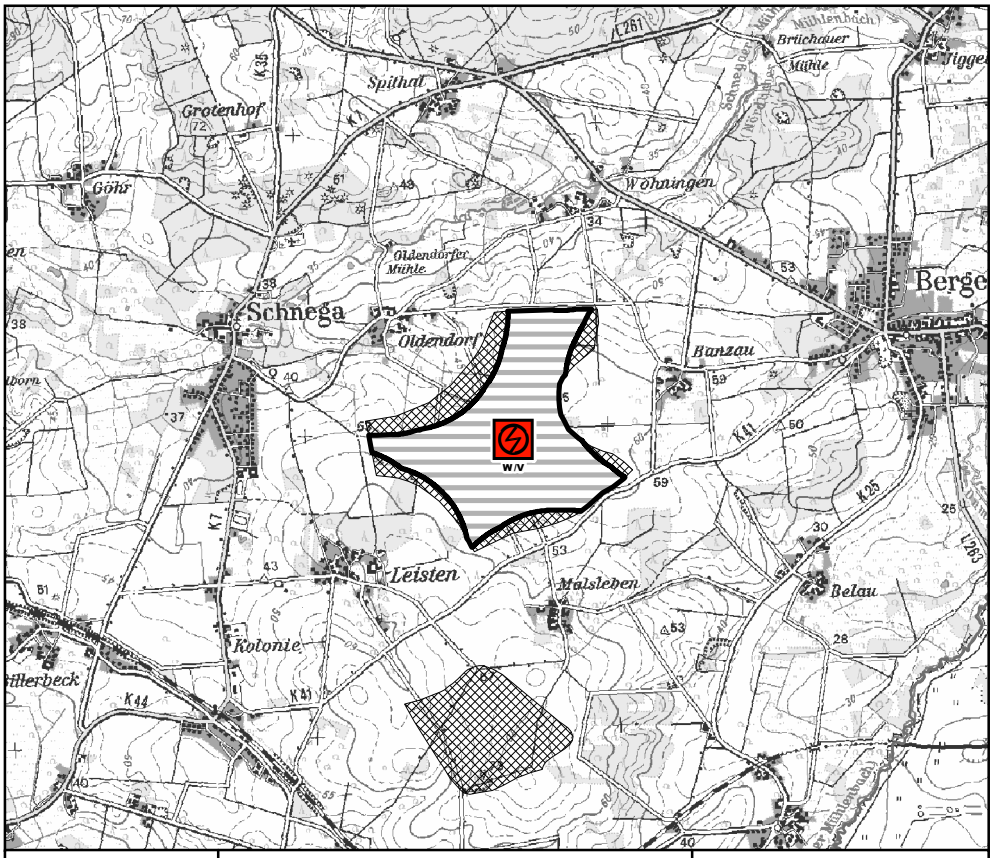

Vorranggebiet

Leisten

Legende

- Aufgehobenes Vorranggebiet / -gebietsteil Windenergienutzung des RROP 2004
- W/V — Vorranggebiet Windenergienutzung (gegenüber dem Entwurf 2016 unverändert)
- W/V — Vorranggebiet Windenergienutzung (gegenüber Entwurf 2016 von Eignungs- in Vorranggebiet geändert)
- W/E — Gegenüber Entwurf 2016 entfallenes Eignungsgebiet Windenergienutzung
- Gebietsteil mit Höhenbegrenzung (Ziel der Raumordnung)
- Gebietsteil mit gegenüber Entwurf 2016 entfallener Höhenbegrenzung (Grundsatz der Raumordnung)

N

Maßstab 1:50.000

0 250 500 1.000 Meter

Quelle:
Auszug aus den Geobasisdaten der Niedersächsischen Vermessungs- und Katasterverwaltung,
© 2012

LGLN

1. Änderung RROP 2004, sachlicher Teilabschnitt Windenergienutzung

ENTWURF 2018

Detailkarte: 2 Clenze

Vorranggebiet

Clenze

Legende

- Aufgehobenes Vorranggebiet / -gebietsteil Windenergienutzung des RROP 2004
- W/V Vorranggebiet Windenergienutzung (gegenüber dem Entwurf 2016 unverändert)
- W/V Vorranggebiet Windenergienutzung (gegenüber Entwurf 2016 von Eignungs- in Vorranggebiet geändert)
- W/E Gegenüber Entwurf 2016 entfallenes Eignungsgebiet Windenergienutzung
- Gebietsteil mit Höhenbegrenzung (Ziel der Raumordnung)
- Gebietsteil mit gegenüber Entwurf 2016 entfallener Höhenbegrenzung (Grundsatz der Raumordnung)

N

Maßstab 1:50.000

0 250 500 1.000 Meter

Quelle:
Auszug aus den Geobasisdaten der Niedersächsischen Vermessungs- und Katasterverwaltung,
© 2012

LGLN

1. Änderung RROP 2004, sachlicher Teilabschnitt Windenergienutzung

ENTWURF 2018

Detailkarte: 3 Breselenz

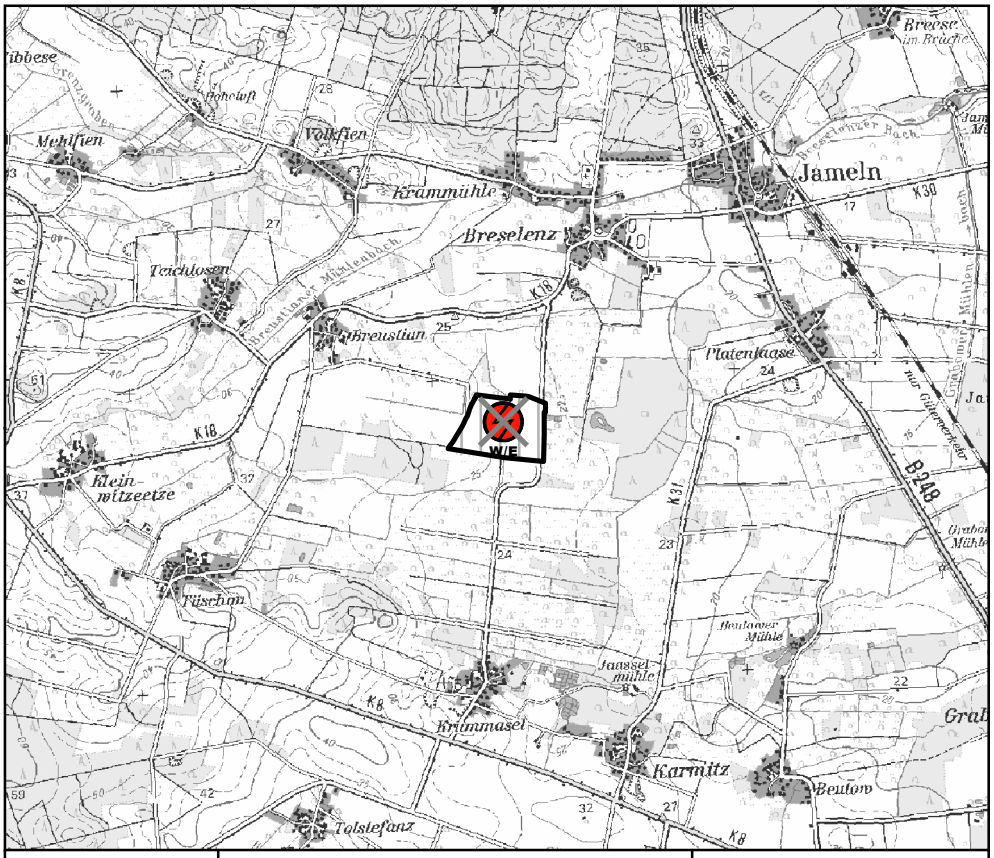

Entfallenes Eignungsgebiet

Breselenz

Legende

- Aufgehobenes Vorranggebiet / -gebietsteil Windenergienutzung des RROP 2004
- W/V — Vorranggebiet Windenergienutzung (gegenüber dem Entwurf 2016 unverändert)
- W/V — Vorranggebiet Windenergienutzung (gegenüber Entwurf 2016 von Eignungs- in Vorranggebiet geändert)
- W/E — Gegenüber Entwurf 2016 entfallenes Eignungsgebiet Windenergienutzung
- Gebietsteil mit Höhenbegrenzung (Ziel der Raumordnung)
- Gebietsteil mit gegenüber Entwurf 2016 entfallener Höhenbegrenzung (Grundsatz der Raumordnung)

N

Maßstab 1:50.000

0 250 500 1.000 Meter

Quelle:
Auszug aus den Geobasisdaten der Niedersächsischen Vermessungs- und Katasterverwaltung,
© 2012

LGLN

1. Änderung RROP 2004, sachlicher Teilabschnitt Windenergienutzung

ENTWURF 2018

Detailkarte: 4 Reetze

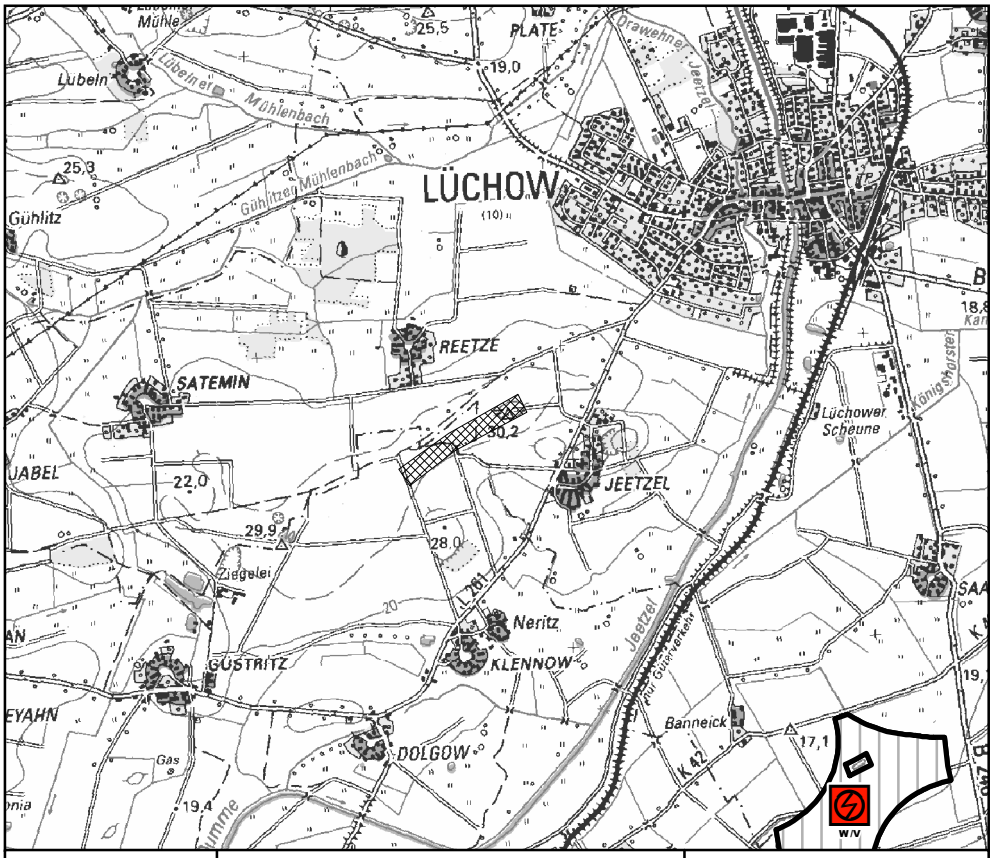

Aufgehobenes Vorranggebiet

Reetze

Legende

- Aufgehobenes Vorranggebiet / -gebietsteil Windenergienutzung des RROP2004
- W/V — Vorranggebiet Windenergienutzung (gegenüber dem Entwurf 2016 unverändert)
- W/V — Vorranggebiet Windenergienutzung (gegenüber Entwurf 2016 von Eignungs- in Vorranggebiet geändert)
- W/E — Gegenüber Entwurf 2016 entfallenes Eignungsgebiet Windenergienutzung
- Gebietsteil mit Höhenbegrenzung (Ziel der Raumordnung)
- Gebietsteil mit gegenüber Entwurf 2016 entfallener Höhenbegrenzung (Grundsatz der Raumordnung)

N

Maßstab 1:50.000

0 250 500 1.000 Meter

Quelle:
Auszug aus den Geobasisdaten der Niedersächsischen Vermessungs- und Katasterverwaltung,
© 2012

LGLN

1. Änderung RROP 2004, sachlicher Teilabschnitt Windenergienutzung

ENTWURF 2018

Detailkarte: 5 Tarmitz

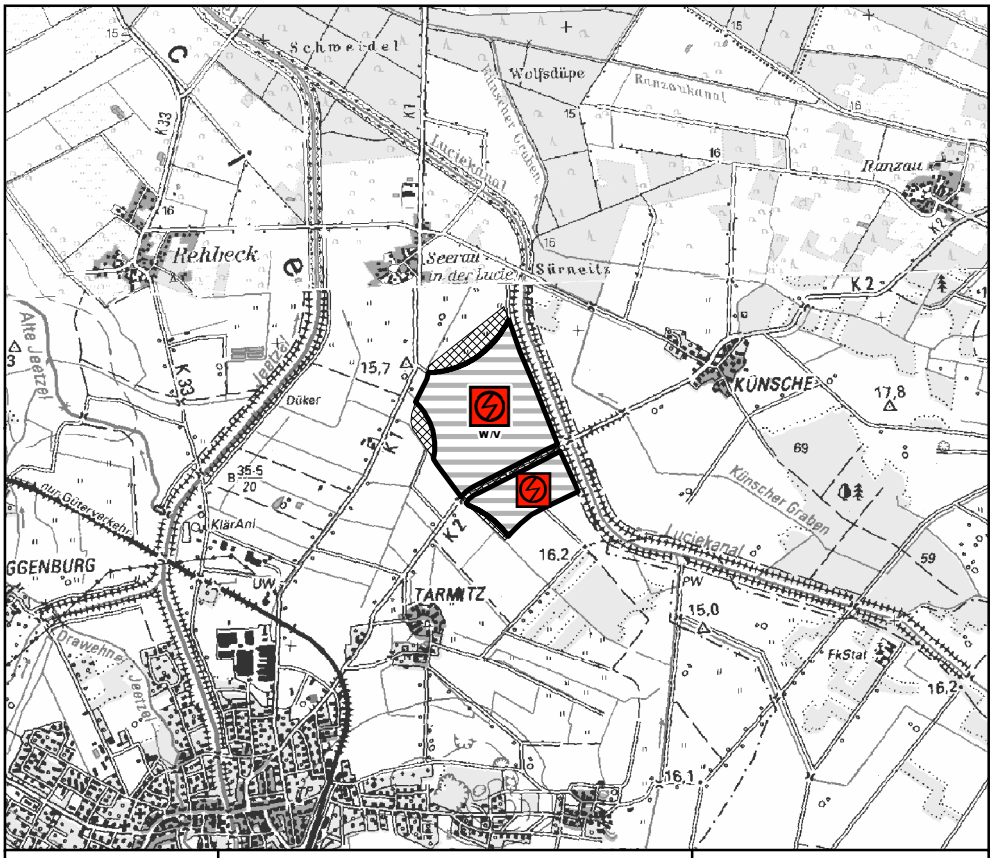

Vorranggebiet

Tarmitz

(2 Teilflächen)

Legende

- Aufgehobenes Vorranggebiet / -gebietsteil Windenergienutzung des RROP 2004
- W/V — Vorranggebiet Windenergienutzung (gegenüber dem Entwurf 2016 unverändert)
- W/V — Vorranggebiet Windenergienutzung (gegenüber Entwurf 2016 von Eignungs- in Vorranggebiet geändert)
- W/E — Gegenüber Entwurf 2016 entfallenes Eignungsgebiet Windenergienutzung
- Gebietsteil mit Höhenbegrenzung (Ziel der Raumordnung)
- Gebietsteil mit gegenüber Entwurf 2016 entfallener Höhenbegrenzung (Grundsatz der Raumordnung)

N

Maßstab 1:50.000

0 250 500 1.000 Meter

Quelle:
Auszug aus den Geobasisdaten der Niedersächsischen Vermessungs- und Katasterverwaltung,
© 2012

LGLN

1. Änderung RROP 2004, sachlicher Teilabschnitt Windenergienutzung

ENTWURF 2018

Detailkarte: 6 Bösel

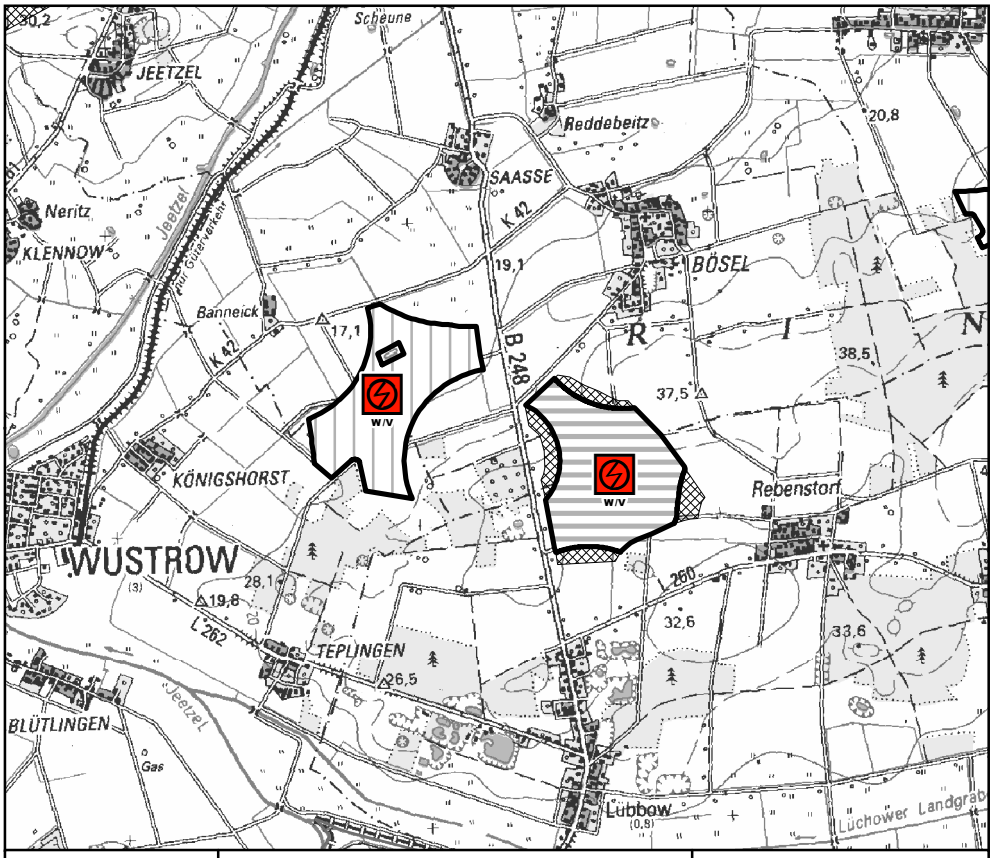

Vorranggebiet

Bösel

(2 Teilflächen)

Legende

- Aufgehobenes Vorranggebiet / -gebietsteil Windenergienutzung des RROP 2004
- W/V — Vorranggebiet Windenergienutzung (gegenüber dem Entwurf 2016 unverändert)
- W/V — Vorranggebiet Windenergienutzung (gegenüber Entwurf 2016 von Eignungs- in Vorranggebiet geändert)
- W/E — Gegenüber Entwurf 2016 entfallenes Eignungsgebiet Windenergienutzung
- Gebietsteil mit Höhenbegrenzung (Ziel der Raumordnung)
- Gebietsteil mit gegenüber Entwurf 2016 entfallener Höhenbegrenzung (Grundsatz der Raumordnung)

N

Maßstab 1:50.000

0 250 500 1.000 Meter

Quelle:
Auszug aus den Geobasisdaten der Niedersächsischen Vermessungs- und Katasterverwaltung,
© 2012

LGLN

1. Änderung RROP 2004, sachlicher Teilabschnitt Windenergienutzung

ENTWURF 2018

Detailkarte: 7 Woltersdorf

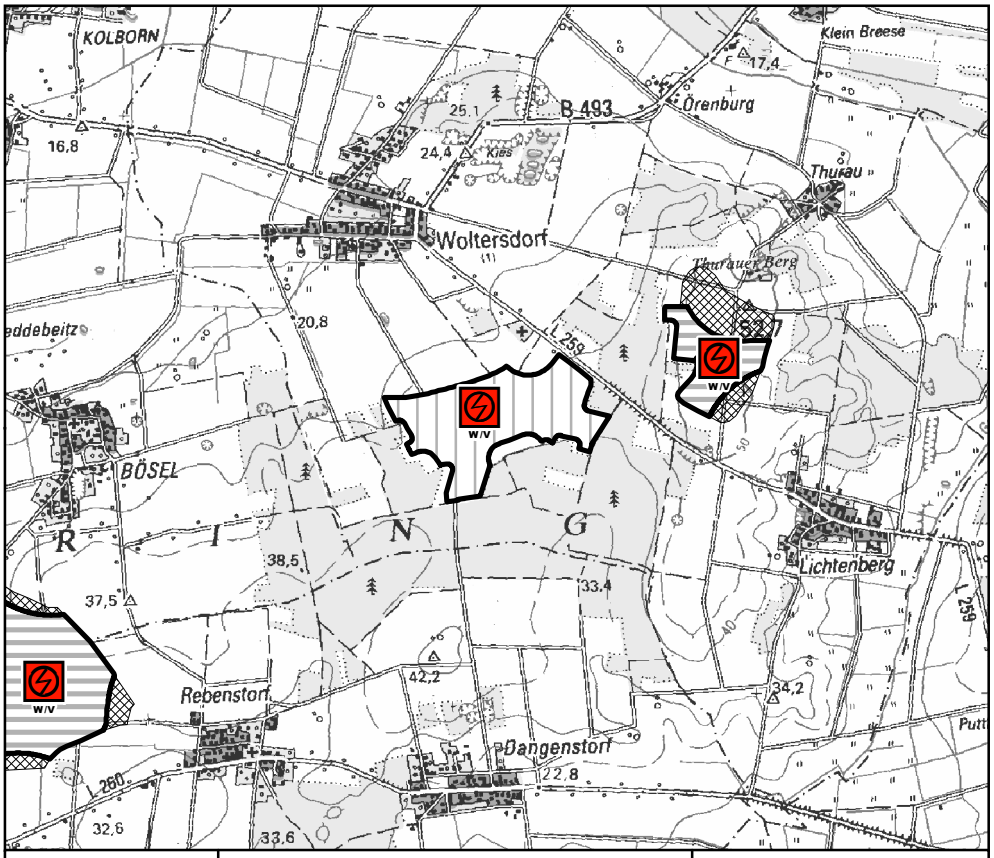

Vorranggebiet

Woltersdorf

(2 Teilflächen)

Legende

- Aufgehobenes Vorranggebiet / -gebietsteil Windenergienutzung des RROP 2004
- W/V — Vorranggebiet Windenergienutzung (gegenüber dem Entwurf 2016 unverändert)
- W/V — Vorranggebiet Windenergienutzung (gegenüber Entwurf 2016 von Eignungs- in Vorranggebiet geändert)
- W/E — Gegenüber Entwurf 2016 entfallenes Eignungsgebiet Windenergienutzung
- Gebietsteil mit Höhenbegrenzung (Ziel der Raumordnung)
- Gebietsteil mit gegenüber Entwurf 2016 entfallener Höhenbegrenzung (Grundsatz der Raumordnung)

N

Maßstab 1:50.000

0 250 500 1.000 Meter

Quelle:
Auszug aus den Geobasisdaten der Niedersächsischen Vermessungs- und Katasterverwaltung,
© 2012

LGLN

1. Änderung RROP 2004, sachlicher Teilabschnitt Windenergienutzung

ENTWURF 2018

Detailkarte: 8 Tobringen

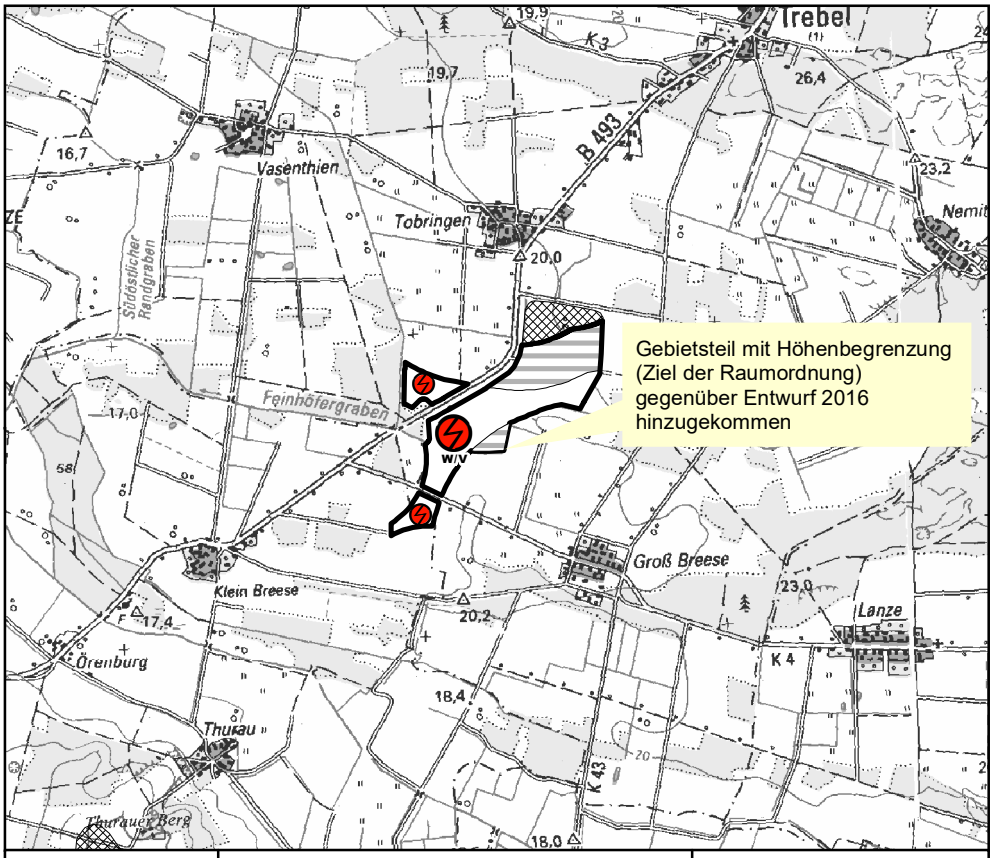

Vorranggebiet

Tobringen

(3 Teilflächen)

Legende

- Aufgehobenes Vorranggebiet / -gebietsteil Windenergienutzung des RROP 2004
- W/V — Vorranggebiet Windenergienutzung (gegenüber dem Entwurf 2016 unverändert)
- W/V — Vorranggebiet Windenergienutzung (gegenüber Entwurf 2016 von Eignungs- in Vorranggebiet geändert)
- W/E — Gegenüber Entwurf 2016 entfallenes Eignungsgebiet Windenergienutzung
- Gebietsteil mit Höhenbegrenzung (Ziel der Raumordnung)
- Gebietsteil mit gegenüber Entwurf 2016 entfallener Höhenbegrenzung (Grundsatz der Raumordnung)

N

Maßstab 1:50.000

0 250 500 1.000 Meter

Quelle:
Auszug aus den Geobasisdaten der Niedersächsischen Vermessungs- und Katasterverwaltung,
© 2012

LGLN

1. Änderung RROP 2004, sachlicher Teilabschnitt Windenergienutzung

ENTWURF 2018

Detailkarte: 9 Schweskau

Vorranggebiet

Schweskau

Legende

- Aufgehobenes Vorranggebiet / -gebietsteil Windenergienutzung des RROP 2004
- W/V — Vorranggebiet Windenergienutzung (gegenüber dem Entwurf 2016 unverändert)
- W/V — Vorranggebiet Windenergienutzung (gegenüber Entwurf 2016 von Eignungs- in Vorranggebiet geändert)
- W/E — Gegenüber Entwurf 2016 entfallenes Eignungsgebiet Windenergienutzung
- Gebietsteil mit Höhenbegrenzung (Ziel der Raumordnung)
- Gebietsteil mit gegenüber Entwurf 2016 entfallener Höhenbegrenzung (Grundsatz der Raumordnung)

N

Maßstab 1:50.000

0 250 500 1.000 Meter

Quelle:
Auszug aus den Geobasisdaten der Niedersächsischen Vermessungs- und Katasterverwaltung,
© 2012

LGLN

1. Änderung RROP 2004, sachlicher Teilabschnitt Windenergienutzung

ENTWURF 2018

Detailkarte: 10 Lanze-Lomitz

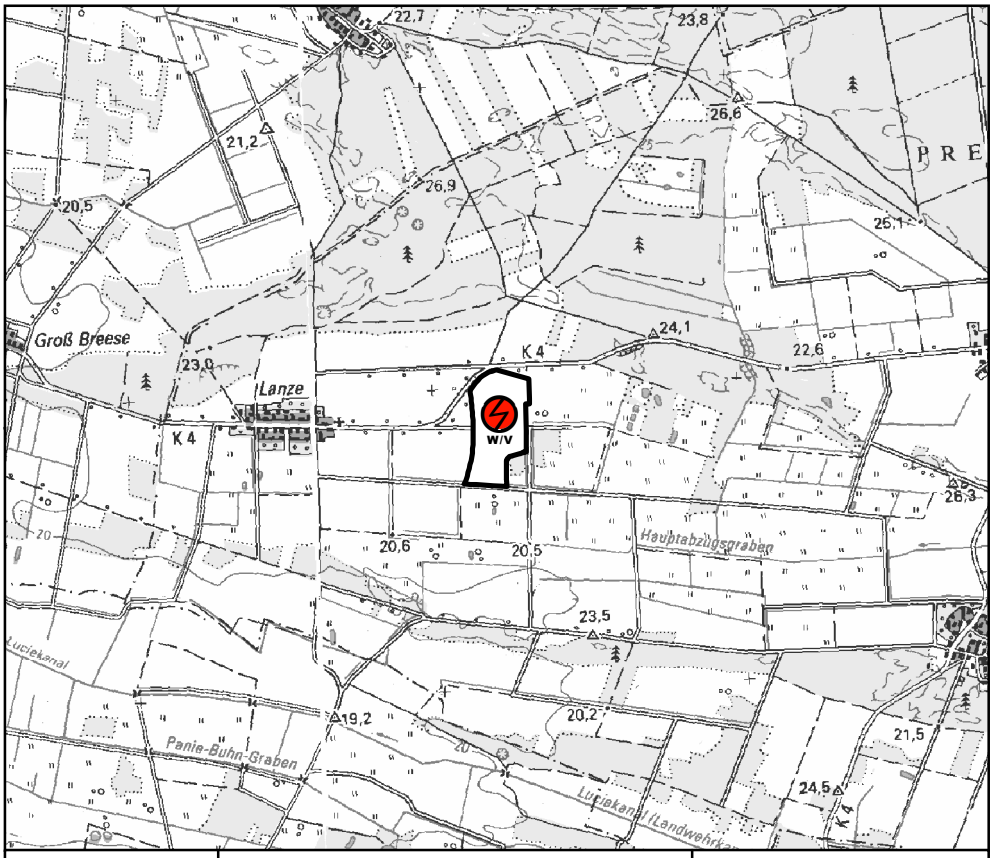

Vorranggebiet

Lanze-Lomitz

Legende

- Aufgehobenes Vorranggebiet / -gebietsteil Windenergienutzung des RROP 2004
- W/V — Vorranggebiet Windenergienutzung (gegenüber dem Entwurf 2016 unverändert)
- W/V — Vorranggebiet Windenergienutzung (gegenüber Entwurf 2016 von Eignungs- in Vorranggebiet geändert)
- W/E — Gegenüber Entwurf 2016 entfallenes Eignungsgebiet Windenergienutzung
- Gebietsteil mit Höhenbegrenzung (Ziel der Raumordnung)
- Gebietsteil mit gegenüber Entwurf 2016 entfallener Höhenbegrenzung (Grundsatz der Raumordnung)

N

Maßstab 1:50.000

0 250 500 1.000 Meter

Quelle:
Auszug aus den Geobasisdaten der Niedersächsischen Vermessungs- und Katasterverwaltung,
© 2012

LGLN

1. Änderung RROP 2004, sachlicher Teilabschnitt Windenergienutzung

ENTWURF 2018

Detailkarte: 11 Prezelle

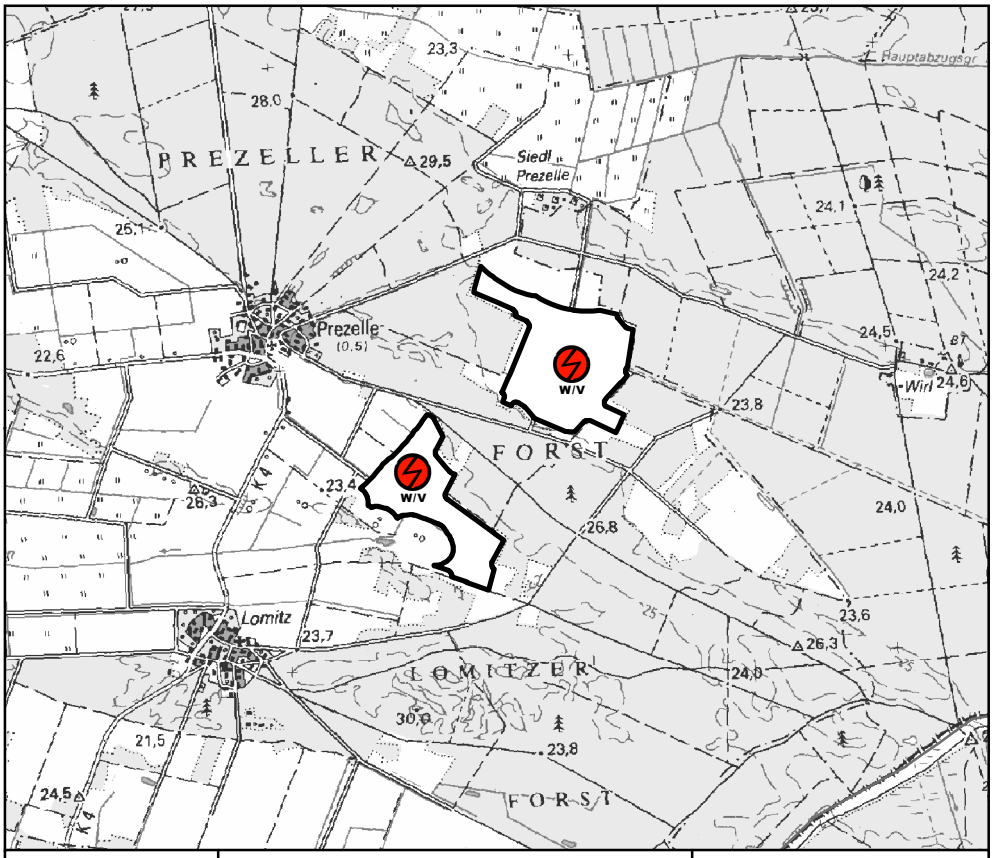

Vorranggebiet

Prezelle

(2 Teilflächen)

Legende

- Aufgehobenes Vorranggebiet / -gebietsteil Windenergienutzung des RROP 2004
- W/V — Vorranggebiet Windenergienutzung (gegenüber dem Entwurf 2016 unverändert)
- W/V — Vorranggebiet Windenergienutzung (gegenüber Entwurf 2016 von Eignungs- in Vorranggebiet geändert)
- W/E — Gegenüber Entwurf 2016 entfallenes Eignungsgebiet Windenergienutzung
- Gebietsteil mit Höhenbegrenzung (Ziel der Raumordnung)
- Gebietsteil mit gegenüber Entwurf 2016 entfallener Höhenbegrenzung (Grundsatz der Raumordnung)

N

Maßstab 1:50.000

0 250 500 1.000 Meter

Quelle:
Auszug aus den Geobasisdaten der Niedersächsischen Vermessungs- und Katasterverwaltung,
© 2012

LGLN