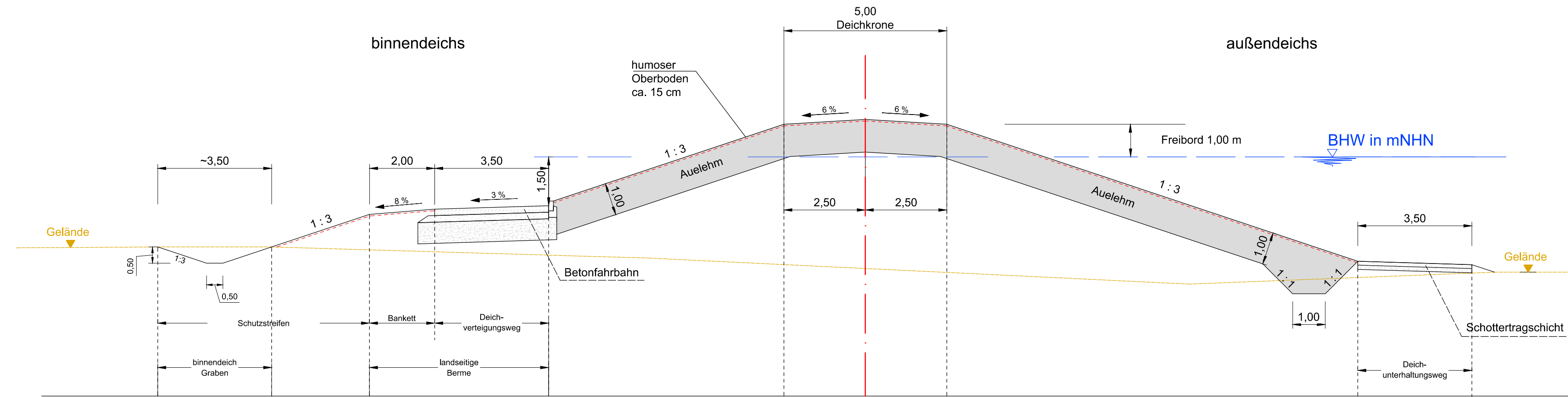


Regelprofil





Gartower Deich- und Wasserverband

Machbarkeitsstudie zum Hochwasserschutz
in der Seegeniederung

Regelprofil

Höhenbezugssystem
DHHN 92 / NHN
Koordinatensystem
ETRS 89 / UTM

Aufgestellt: Lüneburg, den 15.11.2019  Niedersächsischer Landesbetrieb für Wasserwirtschaft, Küsten- und Naturschutz - Betriebsstelle Lüneburg - 	Maßstab 1 : 100	Anlage 1.5
	Anfertigung der Zeichnung	Datum November 2019
Bearbeiter/in	November 2019	